

Herausgeber: Tourismus GmbH Nördlicher Schwarzwald • Sonnenweg 5 • 75378 Bad Liebenzell  
www.mein-schwarzwald.de • info@mein-schwarzwald.de • Tel: +49 (0) 7052 81 69 770

Fotografie: Tourismus GmbH Nördlicher Schwarzwald • Städte • Gemeinden  
Pro-cycl® • Schwarzwald Tourismus GmbH • Alex Kijak

Mediengestaltung: Pro-cycl® • Bäderstraße 5 • 72285 Pfalzgrafenweiler • P CL  
www.pro-cycl.de • info@pro-cycl.de • Stand: Januar 2022

## Erlebe Fahrradfrieden pur in der Radregion Nördlicher Schwarzwald!

Herzlich Willkommen in deiner Radregion! Es warten Flussradwege für Genussradler verbunden mit städtischen Highlights. Es warten naturnahe Wege, Wälder und Trails für abenteuerlustige Mountainbiker. Es warten Höhen und Täler für sportlich ambitionierte Radfahrer oder für E-Biker, die gerne den elektrischen Antrieb als Unterstützung nutzen. Genieße die Ausblicke, den Fahrtwind und die wechselnde Landschaft. Du suchst nach etwas Besonderem? Wie wäre es mit einer geführten kulinarischen E-Bike Tour zu den Highlights rund um Bad Liebenzell? Oder ein Besuch im Bikepark Bad Wildbad, bei dem das Herz der Downhill-Fahrer höher schlägt? Unsere Radregion hat zudem viele Rundtouren zu bieten!

## Ob mit dem Rennrad, dem Mountainbike, dem Tourenrad oder dem E-Bike, hier findest du garantiert die passende Tour!

Frag uns, unsere Experten vor Ort oder wirf einen Blick in unseren digitalen Tourenplaner (touren.mein-schwarzwald.de)



## MIT DEM RAD MOBIL VOR ORT

Alle Informationen zur Anreise in die Region findest du unter: [www.mein-schwarzwald.de/anfahrt](http://www.mein-schwarzwald.de/anfahrt)

Die Fahrradmitnahme in Bussen und Bahnen vor Ort ist teilweise möglich. Mehr Infos unter: [www.vpe.de/freizeitangebote/subfreizeitangebote/fahrradmitnahme](http://www.vpe.de/freizeitangebote/subfreizeitangebote/fahrradmitnahme)  
[www.vgc-online.de/infos/faq-haeufige-fragen/](http://www.vgc-online.de/infos/faq-haeufige-fragen/)

Gruppen sollten sich voranmelden. Kontaktiere bei Fragen die VGC unter: +49 7051 96 88 0  
Die Buslinie 7780 bietet an den Wochenenden eine Fahrradmitnahme von Mai bis Oktober an. So gelangst du mit deinem Fahrrad entspannt mit der S-Bahn von Pforzheim bis Bad Wildbad und von dort mit dem Bus an den Startpunkt des Enz- und Nagoldtal-Radwegs.

Fahrplaninformationen unter [www.vgc-online.de](http://www.vgc-online.de)  
Anmeldungen für die Radmitnahme unter +49 7084 4248 (Walz Reisen)



# BETT + BIKE

## Deine zertifizierten fahrradfreundlichen Unterkünfte am Weg

Dein fahrradfreundlicher Gastgeber bietet dir alles, was dein Radlerherz begehrt: Gepäcktransport, Informationen zu Radwegen, Platz für dein Rad und deine Ausrüstung, Proviant und vieles mehr! Hier kannst du nach der Radtour entspannt vom Fahrrad steigen!

Die Bett+Bike-Gastgeber findest du mit nebenstehendem QR-Code bzw. auf unserer Website unter [www.mein-schwarzwald.de/uebernachten](http://www.mein-schwarzwald.de/uebernachten).

Gerne sind wir Dir unter der Expertenhotline +49 7052 81 69 77 0 bei Deiner Unterkufts-suche behilflich!



### Altensteig

HOTEL RÖSSE BERNECK  
Marktplatz 8, 72213 Altensteig - Berneck  
[www.roesse-berneck.de](http://www.roesse-berneck.de)

LANDGASTHOF HIRSCH  
Simmersfelder Str. 24, 72213 Altensteig - Überberg  
[www.hirsch-altensteig.de](http://www.hirsch-altensteig.de)

### Bad Herrenalb

HOTEL SCHWARZWALD PANORAMA  
Rechteichweg 22, 76332 Bad Herrenalb  
[www.schwarzwald-panorama.com](http://www.schwarzwald-panorama.com)

### Bad Liebenzell

HOTEL KOCH  
Sonnenweg 3, 75378 Bad Liebenzell  
[www.hotelkoch.com](http://www.hotelkoch.com)

### Bad Teinach-Zavelstein

FERIENHAUS ERSFELD  
Schulstr. 32, 75385 Bad Teinach - Zavelstein  
[www.ferienhaus-ersfeld.de](http://www.ferienhaus-ersfeld.de)

### Bad Wildbad

HOTEL SONNENHOF  
Bismarckstr. 23, 75323 Bad Wildbad  
[www.sonnenhof-badwildbad.de](http://www.sonnenhof-badwildbad.de)

### Calw

HOTEL GARNT ALTE POST  
Bahnhofstr. 1, 75365 Calw  
[www.altepost-calw.de](http://www.altepost-calw.de)

### Höfen an der Enz

HOTEL OCHSEN  
Bahnhofstr. 2, 75339 Höfen an der Enz  
[www.ochsen-hoefen.de](http://www.ochsen-hoefen.de)

### Nagold

HOTEL SCHIFF  
Unterm Wehr 19-21, 72202 Nagold  
[www.hotel-schiff-nagold.de](http://www.hotel-schiff-nagold.de)

### Neubulach

FERIENWOHNUNG MAGDALENA REUTTER  
Stollengässle 8, 75387 Neubulach

SCHWARZWALD-SPORTZENTRUM NEUBULACH  
Bühlstr. 11, 75387 Neubulach-Liebelsberg  
[www.schwarzwald-sportzentrum.de](http://www.schwarzwald-sportzentrum.de)

### Unterreichenbach

LANDHOTEL UNTERE KAPFENHARDTER MÜHLE  
Zu den Mühlen 5, 75399 Unterreichenbach  
[www.untere-kapfenhardter-muehle.de](http://www.untere-kapfenhardter-muehle.de)

### Wildberg

GASTHOF HOTEL KRONE  
Talstr. 68, 72218 Wildberg  
[www.krone-wildberg.de](http://www.krone-wildberg.de)

LANDGASTHOF HOTEL LÖWEN  
Eschbachstr. 1, 72218 Wildberg-Schönbronn  
[www.hotel-loewen-schoenbronn.de](http://www.hotel-loewen-schoenbronn.de)

# WERKSTÄTTEN

### ALTHENGSTETT

Radax  
Im Unteren Ried 34, 75382 Althengstett  
[www.radax.de](http://www.radax.de)

### BAD WILDBAD

Adventure Bikes  
Paulinenstraße 39a, 75323 Bad Wildbad  
[www.adventure-bikes.de](http://www.adventure-bikes.de)

### NAGOLD

Bikemaster Richies Radsport Geschäft  
Hirschstraße 10, 72202 Nagold  
[www.bikemaster-nagold.com](http://www.bikemaster-nagold.com)

Radsport Katz  
Talaue 16, 72202 Nagold  
[www.radsport-katz.de](http://www.radsport-katz.de)

### Radzentrum

Schillerstraße 17, 72202 Nagold  
[www.radzentrum-nagold.de](http://www.radzentrum-nagold.de)

Schönhardt Fahrrad-Service  
Jägerweg 4, 72202 Nagold

### Velologe

Untere Mühlstraße 15, 72202 Nagold  
[www.velologe.de](http://www.velologe.de)

### Walter Renz GmbH

Hoher-Baum-Weg 10, 72202 Nagold  
[renz.greenbase-fachhaendler.de](http://renz.greenbase-fachhaendler.de)

### BAD LIEBENZELL

Radfabrik  
Bahnhofstraße 15, 75378 Bad Liebenzell  
[www.radfabrik.com](http://www.radfabrik.com)

### CALW-OBERRIEDT

Pfommer  
Heckenackerstraße 7, 75365 Calw-Oberriedt  
[www.pfommer-der-zweiradexperte.de](http://www.pfommer-der-zweiradexperte.de)

### NEUBULACH

FahrradWerkstatt  
Auf der Höhe 27, 75387 Neubulach – Altbulach  
Tel: + 49 (0) 7053 3137

## VERLEIHSTATIONEN

### ALTHENGSTETT

Radax • Tel: +49 (0) 7051 13 12 6

### BAD TEINACH-ZAVELSTEIN

Hotel Therme Teinach • Tel: +49 (0) 7053 290

### CALW-OBERRIEDT

Pfommer - der Zweiradexperte  
Tel: +49 (0) 7051 51 13 9

### NEUBULACH

Landgasthof Löwen • Tel. +49 (0) 7053 9693 0

### SEEWALD-BESENFELD

Hotel Konradshof • Tel: +49 (0) 7447 946 40

### BAD LIEBENZELL

ServiceCenter Bad Liebenzell  
Tel: +49 (0) 7052 40 83 33

### BAD WILDBAD

Adventure Bikes / Bikepark  
Tel: + 49 (0) 7081 14 59 172

### NAGOLD

Radzentrum • Tel: +49(0) 7452 887 88 250  
Radsport Katz • Tel: +49 (0) 7459 2928

### NEUWEILER-OBERSCHWANGEN

Landhotel Talblick • Tel. +49 (0) 7055 92 880

## E-LADESTATIONEN

Finde über diesen QR-Code alle Ladestationen für dein E-Bike in der Region Nördlicher Schwarzwald (mit Kartenansicht und Öffnungszeiten).

Alternativ kannst du die Übersicht auch direkt über [www.mein-schwarzwald.de/aktivitaeten/radfahren/e-bike/e-bike-ladestationen/](http://www.mein-schwarzwald.de/aktivitaeten/radfahren/e-bike/e-bike-ladestationen/) aufrufen.



# RADERLEBNIS IM NÖRDLICHEN SCHWARZWALD

RADWEGE UND SERVICEANGEBOTE IM ÜBERBLICK



# Legende

## Zeichenerklärung

- A8 Autobahnen
- B28 Bundesstraßen
- L405 Landstraßen
- K4765 Kreisstraßen
- Flüsse
- Nationalpark Schwarzwald
- Geländeebenen**
- Offenland
- Stadtfläche
- Höhenlage 300-500 m
- Höhenlage 500-700 m
- Höhenlage 700-900 m
- Höhenlage 900-1000 m

## Planzeichen

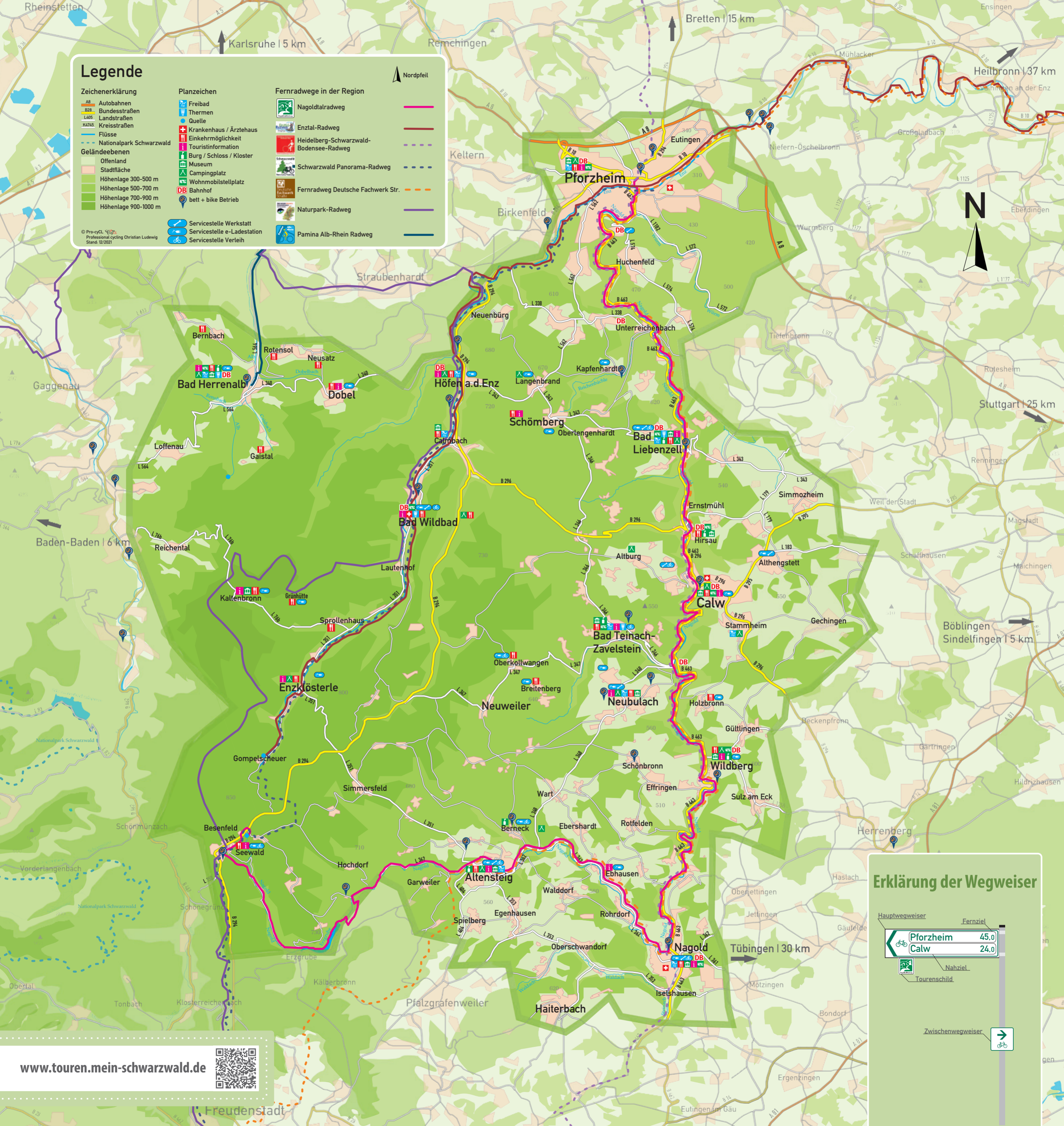
- Freibad
- Thermen
- Quelle
- Krankenhaus / Ärztehaus
- Einkehrmöglichkeit
- Touristinformation
- Burg / Schloss / Kloster
- Museum
- Campingplatz
- Wohnmobilstellplatz
- DB Bahnhof
- bett + bike Betrieb
- Servicestelle Werkstatt
- Servicestelle e-Ladestation
- Servicestelle Verleih

## Fernradwege in der Region

- Nagoldtalradweg
- Enztal-Radweg
- Heidelberg-Schwarzwald-Bodensee-Radweg
- Schwarzwald Panorama-Radweg
- Fernradweg Deutsche Fachwerk Str.
- Naturpark-Radweg
- Pamina Alb-Rhein Radweg



© Pro-cycl.de  
Professional cycling Christian Ludewig  
Stand: 12/2021



## Erklärung der Wegweiser



[www.touren.mein-schwarzwald.de](http://www.touren.mein-schwarzwald.de)



# FERNRADWEGE IN DER REGION

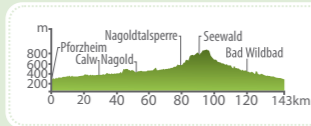
## TÄLERRUNDE

Die Tälerunde kombiniert die beiden Flussradwege Enz- und Nagoldtal Radweg zu einer abwechslungsreichen und landschaftlich wunder-schönen Rundtour inklusive kultureller Highlights und Kleinstadt-perlen am Weg.

Länge: 147,9 km  
Schwierigkeit: ●●○  
Erlebnis: ●●●●  
Landschaft: ●●●●



Start/Ziel: Bad-Liebenzell | Altensteig | Bad Wildbad  
Anspruch: mittel  
Höhenmeter: 1.061



## ETAPPE 1 BAD LIEBENZELL - ALTENSTEIG ÜBERBERG

Länge: 51,5 km  
Höhenmeter: 366 hm  
Von der Thermenstadt **Bad Liebenzell** geht es auf dem Nagoldtal-Radweg vorbei am Kloster **Hirsau**, durch die Fachwerk- und Hermann-Hesse-Stadt **Calw**, die Schäferstadt **Wildberg** und durch das schmucke **Nagold** bis auf die Höhe der Flößerstadt **Altensteig**.

## ETAPPE 2 ALTENSTEIG ÜBERBERG - BAD WILDBAD

Länge: 51 km  
Höhenmeter: 588 hm  
Die Etappe führt über das Nagoldtal vorbei an der erfrischenden Erzgrube und wieder auf die Höhe bis nach **Seewald-Besenfeld**. Über das **Poppeltal** geht es hinab ins Enzthal, durch das Heidelbeerdorf **Enzklosterle** bis ins königliche **Bad Wildbad**.

## ETAPPE 3 BAD WILDBAD - BAD LIEBENZELL

Länge: 45,4 km  
Höhenmeter: 107 hm  
Von **Bad Wildbad** aus über **Calmbach** und **Höfen** geht es immer der Enz folgend bis in die Goldstadt **Pforzheim** und dann entlang der Nagold über **Dillweißenstein** wieder zurück an den Startpunkt nach **Bad Liebenzell**.



## BUCHE DEINE 3-TAGES-PAUSCHALE ZUR TOUR

Zur Tälerunde bieten wir dir ein 3-tägiges Raderlebnisangebot mit 2 Übernachtungen in zertifizierten beth+bike Betrieben inkl. Frühstück und Radkarte. Weitere Infos unter findest du im QR-Code:



## ENZTAL-RADWEG

Erlebe die einzigartige Kombination aus ursprünglicher Schwarzwaldnatur und städtischen Highlights bei deiner Radtour.

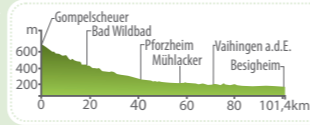
Länge: 101,4 km  
Schwierigkeit: ●○○  
Erlebnis: ●●●●  
Landschaft: ●●●●



Start: Enzklosterle- Gompelscheuer  
Ziel: Walheim  
Anspruch: leicht  
Höhenmeter: 155

www.enzthalradweg.de

**Besonderheiten:** Heidelbeerdorf Enzklosterle, Bäderstadt Bad Wildbad samt Naturerlebnis Sommerberg, Goldstadt Pforzheim, Fachwerk und Wein, Mündung in den Neckar



## NAGOLDTAL-RADWEG

Entdecke die Region des Nördlichen Schwarzwaldes entlang der Nagold. Es warten etliche Highlights für Familien und Kulturliebhaber.

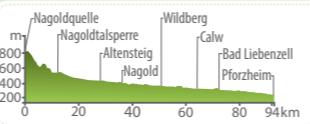
Länge: 94,5 km  
Schwierigkeit: ●○○  
Erlebnis: ●●●●  
Landschaft: ●●●●



Start: Seewald-Besenfeld (Urnagold)  
Ziel: Pforzheim, Mündung in die Enz  
Anspruch: leicht  
Höhenmeter: 140

www.nagoldtal-radweg.de

**Besonderheiten:** Nagold Ursprung, Erzgrube, Altstadt Altensteig, Stadtpark Nagold, Altstadt Calw, Kurpark Bad Liebenzell, Monbachtal, Goldstadt Pforzheim



## SCHWARZWALD-PANORAMA-RADWEG

Hier ist der Name Programm: Erlebe großartige Ausblicke und Naturhighlights auf deiner Tour durch den Schwarzwald.

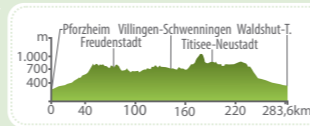
Länge: 283,6 km  
Schwierigkeit: ●●●●  
Erlebnis: ●●●●  
Landschaft: ●●●●



Start: Pforzheim  
Ziel: Waldshut-Tiengen  
Anspruch: schwer  
Höhenmeter: 2.063

www.touren-schwarzwald.info

**Besonderheiten:** Goldstadt Pforzheim, Bäderstadt Bad Wildbad, größter Marktplatz Deutschlands in Freudenstadt, Höchstberg mit 1086m höchster Tourenpunkt, Doppelstadt Waldshut-Tiengen an der Schweizer Grenze.



## HEIDELBERG-SCHWARZWALD-BODENSEE-RADWEG

Hier erlebst Du Abwechslung pur: von städtischen Highlights wie Heidelberg und dem schönen Schwarzwald führt es Dich an den Bodensee!

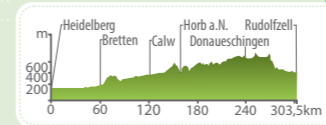
Länge: 303,5 km  
Schwierigkeit: ●●●●  
Erlebnis: ●●●●  
Landschaft: ●●●●



Start: Heidelberg  
Ziel: Radolfzell am Bodensee  
Anspruch: schwer  
Höhenmeter: 1.728

www.hsb-radweg.info

**Besonderheiten:** Hermann-Hesse-Stadt Calw, Shoppingerlebnis Nagold, Rottweil älteste Stadt Baden-Württembergs, Singen samt Festung Hohentwiel, Radolfzell am Bodensee.



## NATURPARK-RADWEG

Radel einmal rund um Deutschlands größten Naturpark und erfahre so die schönsten Ecken des Nördlichen und mittleren Schwarzwalds.

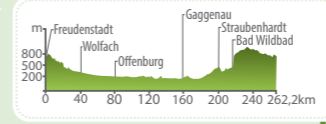
Länge: 262,2 km  
Schwierigkeit: ●●●●  
Erlebnis: ●●●●  
Landschaft: ●●●●



Start / Ziel: Rundtour. Höhenprofil ab Freudenstadt  
Anspruch: schwer  
Höhenmeter: 2.630

www.naturparkschwarzwald.de

**Besonderheiten:** Naturerlebnis Kaltenbrunn, Bäderstadt Bad Wildbad, größter Marktplatz Deutschlands in Freudenstadt, Kinzigtal, Rheinebene, Schloss in Ettlingen, Kloster ruine Frauenalb.



## ALBTAL-RADWEG

Unterwegs entlang der Alb warten historische Attraktionen wie die Kloster ruine Frauenalb und die Altstadt Ettlingens, die zum Verweilen einlädt.

Länge: 39,1 km  
Schwierigkeit: ●●○  
Erlebnis: ●●○  
Landschaft: ●●○



Start / Ziel: Rundtour. Höhenprofil ab Bad Herrenalb  
Anspruch: mittel  
Höhenmeter: 252

www.mein-schwarzwald.de/themen/flussradwege

**Besonderheiten:** Kurstadt mit Kloster Bad Herrenalb, Kloster ruine Frauenalb, Altstadt mit Schloss in Ettlingen, Fahrzeugmuseum Marxzell.  
**Hinweis:** Die Markierung des Radweges ist noch nicht vollständig umgesetzt! Bitte informiere Dich zusätzlich im Internet.



# GEFÜHRTE RADTOUREN

**Bad Liebenzell: Freizeit und Tourismus Bad Liebenzell GmbH**  
Kurhausdamm 2 - 4, 75378 Bad Liebenzell  
Internet: www.bad-liebenzell.de, Tel: + 49 (0) 7052, 40 83 33  
**Angebot:** Geführte E-Bike Touren und kulinarische E-Bike Touren werden angeboten. E-Bike Verleih möglich.

**Bad Wildbad: Adventure Bikes**  
König-Karl-Straße 55, 75323 Bad Wildbad  
Internet: www.adventure-bikes.de, E-Mail: info@adventure-bikes.de  
Verkauf: + 49 (0) 7081 14 59 172, Werkstatt: + 49 (0) 7081 14 49 211  
**Angebot:** Geführte E-Bike-Touren



# TOURIST-INFORMATIONEN

**Altensteig**  
Bürgerbüro & Stadtinformation • Rathausplatz 1 • 72213 Altensteig  
www.altensteig.de • Tel: + 49 (0) 7453 94 61 0

**Bad Liebenzell**  
ServiceCenter • Kurhausdamm 2-4 • 75378 Bad Liebenzell  
www.bad-liebenzell.de • Tel: + 49 (0) 7052 40 83 33

**Bad Wildbad**  
Tourist-Information • König-Karl-Str. 5 • 75323 Bad Wildbad  
www.bad-wildbad.de • Tel: + 49 (0) 7081 10 28 0

**Dobel**  
Kurverwaltung Dobel • Neue Herrenalber Str. 11 • 75335 Dobel  
www.dobel.de • Tel: + 49 (0) 07083 74 51 3

**Höfen an der Enz**  
Tourist-Information • Wildbaderstr. 1 • 75339 Höfen a.d.E  
www.hoefen-enz.de • Tel: + 49 (0) 7081 78 40

**Neubulach**  
Kurverwaltung Neubulach • Marktplatz 1 • 75387 Neubulach  
www.neubulach.de • Tel: + 49 (0) 7053 96 95 10

**Seewald Besenfeld**  
Seewald Touristik • Wildbader Straße 1 • 72297 Seewald  
www.seewald.eu • Tel: + 49 (0) 7447 94 60 11

**Schömburg**  
Touristik und Kur • Lindenstraße 7 • 75328 Schömburg  
www.schoemberg.de • Tel: + 49 (0) 7084 14 44 4

zertifizierte Tourist-Information

**Bad Herrenalb**  
Tourist-Info Bad Herrenalb • Rathausplatz 11 • 76332 Bad Herrenalb  
www.badherrenalb.de • Tel: + 49 (0) 7083 50 05 55

**Bad Teinach-Zavelstein**  
Teinachtal-Touristik • Rathausstraße 9 • 75385 Bad Teinach-Zavelstein  
www.teinachtal.de • Tel: + 49 (0) 7053 92 05 04 0

**Calw**  
Touristinformation Calw • Marktplatz 7 • 75365 Calw  
www.calw.de • Tel: + 49 (0) 7051 16 73 99

**Enzklosterle**  
Tourist-Information • Friedenstr. 16 • 75337 Enzklosterle  
www.enzklosterle.de • Tel: + 49 (0) 7085 75 16

**Nagold**  
Tourist-Information im Rathaus • Marktstraße 27-29 • 72202 Nagold  
www.nagold.de • Tel: + 49 (0) 7452 68 11 35

**Neuweiler**  
Teinachtal-Touristik • Marktstr. 7 • 75389 Neuweiler  
www.neuweiler.de • Tel: + 49 (0) 7055 92 98 0

**Pforzheim**  
Tourist-Information Pforzheim • Schloßberg 15-17 • 75175 Pforzheim  
www.pforzheim.de • Tel: + 49 (0) 7231 39 37 00

**Wildberg**  
Touristik-Information • Marktstraße 2 • 72218 Wildberg  
www.wildberg.de • Tel: + 49 (0) 7054 201 0



Die Region Nördlicher Schwarzwald setzt sich zusammen mit ihren lokalen und regionalen Partnern für einen verantwortungsvollen Umgang mit den vorhandenen Ressourcen ein. Von der Anreise, deinem Entdecker-Erlebnis bis hin zur Abreise ermöglichen wir dir ein authentisches und nachhaltiges Erlebnis!