

DER WESTWEG

EIN KLASSIKER UNTER DEN FERNWANDERWEGEN

Der bereits im Jahr 1900 vom Schwarzwaldverein ausgeschilderte Westweg ist der älteste Höhenweg im Schwarzwald und gehört zu den beliebtesten Fernwanderwegen Europas.

Der markierte Höhenweg mit der unverkennbaren roten Raute folgt auf 11. Etappen (ca. 285 Kilometer) im Wesentlichen dem Hauptkamm des Schwarzwaldes.

Er berührt dabei die höchsten Gipfel wie Feldberg, Hornisgrinde, Blauen, Schliffkopf, Brend, Belchen sowie Herzogenhorn und bietet dem Wanderfreund unvergleichliche und atemberaubende Aussichten. Ab dem Titisee führt er in zwei Varianten südwärts in Richtung Basel.

Auf dem Weg zur Schweizerkopfhütte geht man ein Stück auf der 2. Etappe des bekannten Fernwanderwegs.

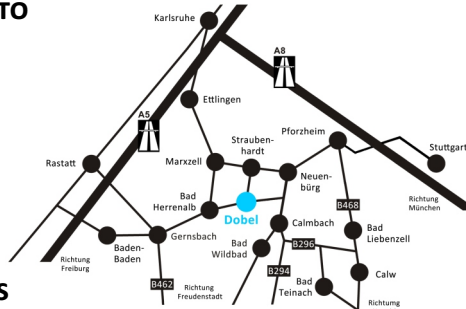
Die Strecke, die von Dobel nach Forbach führt, erstreckt sich über 25 Kilometer und bietet neben moorigen Bergkuppen und tief eingeschnittenen Flusstälern, ein einmaliges Naturerlebnis.



Weitere Infos und Details zum Westweg finden Sie hier.



ANFAHRTSWEG NACH DOBEL MIT DEM ... AUTO



... BUS

- 716** Von Bad Herrenalb über Dobel nach Pforzheim
- 719** Von Bad Herrenalb über Dobel nach Bad Wildbad
- X63** Von Bad Herrenalb über Dobel nach Calw

Weitere Informationen finden Sie unter: www.vgc-online.de


Der Schwarzwaldverein mit seiner Ortsgruppe pflegt ehrenamtlich die ausgezeichneten Wege in unserer Gemeinde. Der Schwarzwaldverein und Bergwacht Schwarzwald haben ein flächendeckendes Rettungspunkte-System entwickelt. Ein Blick auf den Wegweiser und das Kennen des Standortnamens kann Leben retten!



Namen der nächsten Ziele und Entfernung dorthin.

Eiche	0,4 km
Aussichtsturm	0,8 km
Gr. Volzemer Stein	2,0 km
Stierhütte	3,0 km

Leitende Wegraute



KURVERWALTUNG DOBEL

Neue Herrenalber Straße 11 - 75335 Dobel
 Tel.: 07083 745-13 - Fax: 07083 745-35
 Mail: kontakt@dobel.info - Web: www.dobel.de



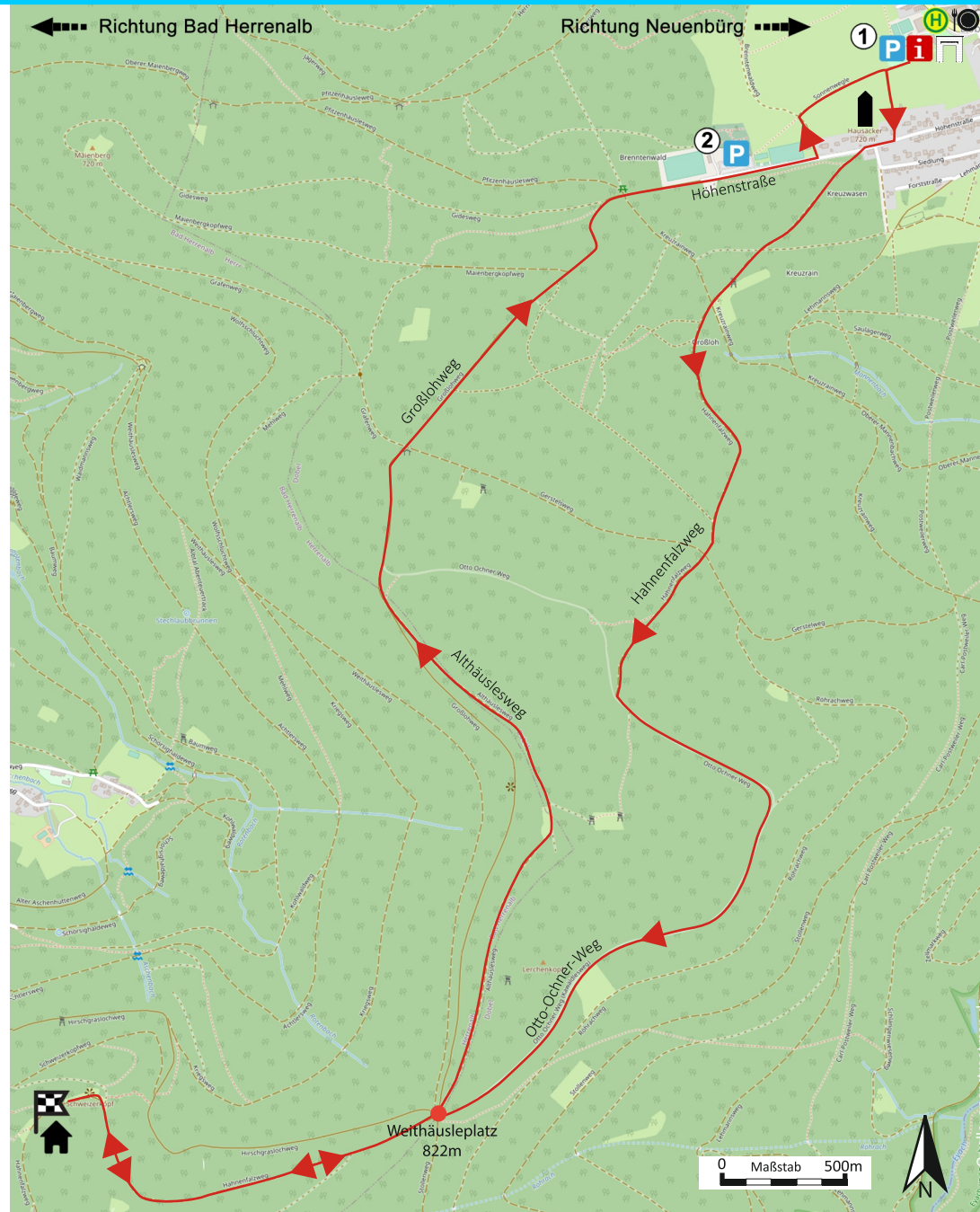
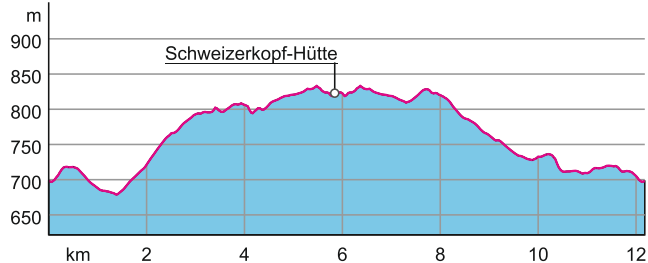
DEM HIMMEL EIN STÜCKCHEN NÄHER:
 DER WEG ZUR SCHWEIZERKOPFHÜTTE

DER WEG ZUR SCHWEIZERKOPFHÜTTE ÜBER DIE DOBLER-HÖHEN-RUNDE




Vom Startpunkt **Westwegtor** (698m) beim Dobler Kurhaus gelangt man nach kurzem Anstieg zum **Aussichtsturm Dobel** (720m). Auf der **Route des Westweges** geht es bergab zur **Pflanzgarten-Hütte** (684m). Leicht bis mäßig ansteigend stößt man nach etwa 1 km auf den **Otto-Ochner-Weg**, der uns östlich und südlich unterhalb des Lerchenkopfes zum **Weithäusle** (810m) führt. Am Weithäusleplatz (großer „Wegestern“ mit Schutzhütte) nimmt man dem **Hahnenfalsweg**, der bis zur **Schweizerkopf-Hütte** (833m) sehr schöne Ausblicke auf Bad Herrenalb bietet. Seit Juli 2015 kann man kurz vor dem Ziel „Schweizerkopf-Hütte“, die nach dem Aussichtsturm Dobel die zweite Aussichtskanzel ist, entspannt liegend die Aussicht genießen. 300m weiter, unmittelbar am Abhang der Westseite des Schweizerkopfes, bietet die verglaste Schutzhütte ebenfalls einen herrlichen Ausblick. Eine erläuternde Bildtafel und eine Liegebank laden zur Entspannung und Information ein.

Der Rückweg verläuft bis zum **Weithäusle** auf der bereits begangenen Panoramastrecke. Über den **Althäuslesweg** (**Westweg-Route**) wird dann über ein kurzes Stück Waldstraße die **Stierhütte** erreicht. Leicht ansteigend geht es über die „Ilse-Bank“ zum **Pfützenhäusle-Platz** auf dem auch das „Lothar-Kreuz“ steht. Vorbei am **Sportplatz** gelangen wir über die Feldflur zum **Sonnenwegle** und von dort aus wieder zum **Westwegtor** beim Kurhaus.

Höhenprofil



DIE TOUR IN KÜRZE

 Start: Kurhaus	 Touristen- information
 Rundweg: ca. 2:45 h	 Rundweg: ca. 12,2 km
 166 hm 166 hm Strecke	 Aussichtsturm
 Kurhaus' Sportplatz ²	 Einkehr- möglichkeit
 716 719 X63	 Ziel: Schweizerkopfhütte

Weitere Infos
und Details
zum Weg
finden Sie
hier.



SO BEHÄLT SIE DIE NATUR IN SEHR GUTER ERINNERUNG:

