



NATURPARK SCHWARZWALD  
MITTE/NORD

Ins Tal der Lehmänner  
Zertifizierter  
Qualitätsweg  
Traumtour



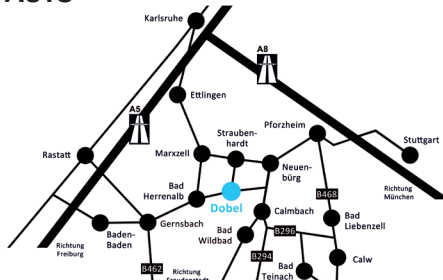
# Ins Tal der Lehmänner

So behält Sie die Natur in sehr guter Erinnerung:

- Bleiben Sie auf den markierten Wegen.
- Achten Sie auf die Natur und den Lebensraum der Tiere.
- Nehmen Sie Ihren Müll wieder mit nach Hause.
- Meiden Sie bitte die Dämmerung und Nacht.

Der Naturpark Schwarzwald Mitte/Nord, der größte Naturpark in Deutschland, ist ein Paradies für alle, die den Schwarzwald aktiv und naturverträglich erleben möchten!  
Alle Erlebnisangebote und Veranstaltungstermine des Naturparks finden Sie unter: [www.naturparkschwarzwald.de](http://www.naturparkschwarzwald.de).

## ANFAHRTSWEG NACH DOBEL MIT DEM ... ... AUTO



## ... BUS

- 716** Von Bad Herrenalb über Dobel nach Pforzheim
- 719** Von Bad Herrenalb über Dobel nach Bad Wildbad
- X63** Von Bad Herrenalb über Dobel nach Calw

Weitere Informationen finden Sie unter: [www.vgc-online.de](http://www.vgc-online.de)



Schwarzwaldverein

Der Schwarzwaldverein mit seiner Ortsgruppe pflegt ehrenamtlich die ausgezeichneten Wege in unserer Gemeinde. Der Schwarzwaldverein und Bergwacht Schwarzwald haben ein flächen-deckendes Rettungspunkte-System entwickelt. Ein Blick auf den Wegweiser und das Kennen des Standortnamens kann Leben retten!



Standortname mit Höhenmeterangabe	
Eiche	0,4 km
Aussichtsturm	0,8 km
Gr. Volzemer Stein	2,0 km
Stierhütte	3,0 km

Namen der nächsten Ziele und Entfernung dorthin.

Leitende Wegraute


Dieses Projekt wurde gefördert durch den Naturpark Schwarzwald Mitte/Nord mit Mitteln des Landes Baden-Württemberg, der Lotterie Glücksspirale und der Europäischen Union (ELER).



Europäischer Landwirtschaftsfonds für die Entwicklung des ländlichen Raums: Hier investiert Europa in die ländlichen Gebiete: [www.mepi.landwirtschaft-bw.de](http://www.mepi.landwirtschaft-bw.de)



Wir sind Partner und Förderer des Naturparks:



## KURVERWALTUNG DOBEL

Neue Herrenalber Straße 11 • 75335 Dobel  
Tel.: 07083 745-13 Fax: 07083 745-35  
Mail: [kontakt@dobel.info](mailto:kontakt@dobel.info) • Web: [www.dobel.de](http://www.dobel.de)



Naturpark Schwarzwald Mitte/Nord • Im Haus des Gastes  
Hauptstraße 94 • 77830 Bühlertal • Tel. 07223/957715-0  
[info@naturparkschwarzwald.de](mailto:info@naturparkschwarzwald.de) • [www.naturparkschwarzwald.de](http://www.naturparkschwarzwald.de)



# Ins Tal der Lehmänner



Die wundervolle Fernsicht vom Aussichtsturm (720m) in Dobel kurz nach dem Start am Kurhaus (698m) stellt den perfekten Auftakt dieser Tour dar. Dann geht es auf dem Wegenetz des Schwarzwaldvereins auf dem Carl-Postweiler-Weg durch den schattigen Wald, an der „Pflanzengartenhütte“ (684m) vorbei, auf teilweise schmalen Pfaden hinab ins Eyachtal.

Unten angekommen lädt ein herrlicher Rast- und Grillplatz auf einer Wiese am ehemaligen Lehmannshof (557m) zu einer ausgiebigen Pause ein.

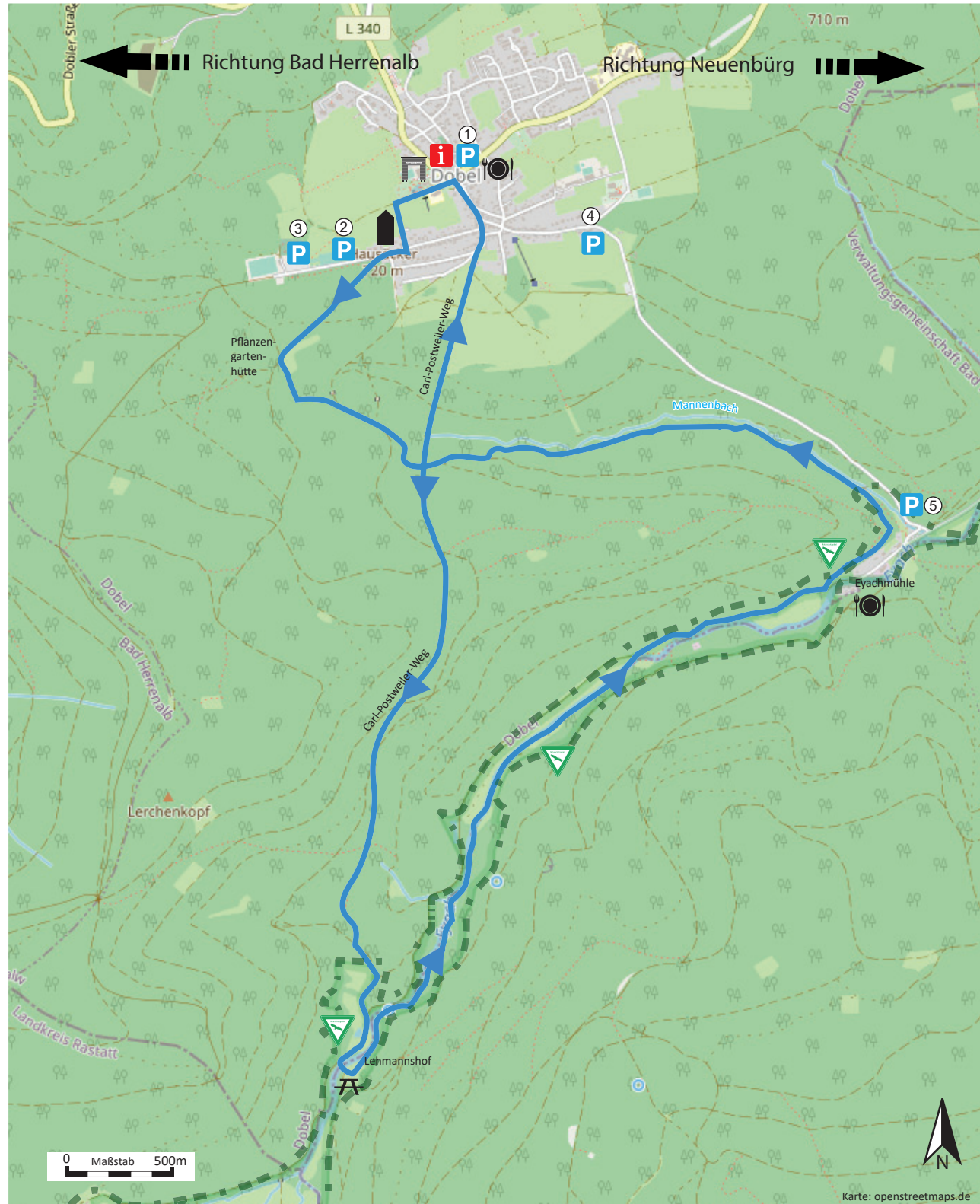
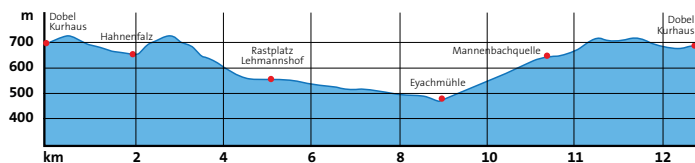
Durch die Allee geht es weiter an der malerischen wilden Eyach entlang bis zum Gasthaus Eyachmühle (479m), dem idealen Ort für eine Stärkung vor dem Anstieg.

Entlang des Mannenbächles (650m) führt der Weg wieder hinauf nach Dobel. Wenn der Pfad wieder breiter wird, führt der Carl-Postweiler-Weg rechterhand wieder Richtung Aussichtsturm „ehemaliger Wasserturm“, wo man ein letztes Mal die Fernsicht genießen kann.

## Autorentipp

Das Naturschutzgebiet Eyachtal lädt zur Stille ein und ist etwas ganz Besonderes! Seien Sie ein rücksichtsvoller Gast und verhalten Sie sich achtsam entsprechend der Verhaltensregelungen. Genießen Sie den Augenblick und hören Sie, was die Natur zu erzählen hat.

Weitere Infos und Details zum Weg finden Sie hier:



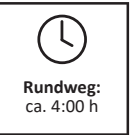
## DIE TOUR IN KÜRZE



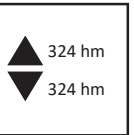
Start und Ziel:  
Kurhaus/  
Sonnentor



Rundweg:  
ca. 12,9 km



Rundweg:  
ca. 4:00 h



324 m  
324 m



Tourist-  
information



- ① Kurhaus
- ② Höhenstraße
- ③ Sportplatz
- ④ Jägerbrunnen
- ⑤ Eyachmühle



Aussicht:  
ehemaliger  
Wasserturm



Einkehr-  
möglichkeit



Rastplatz:  
Lehmannshof