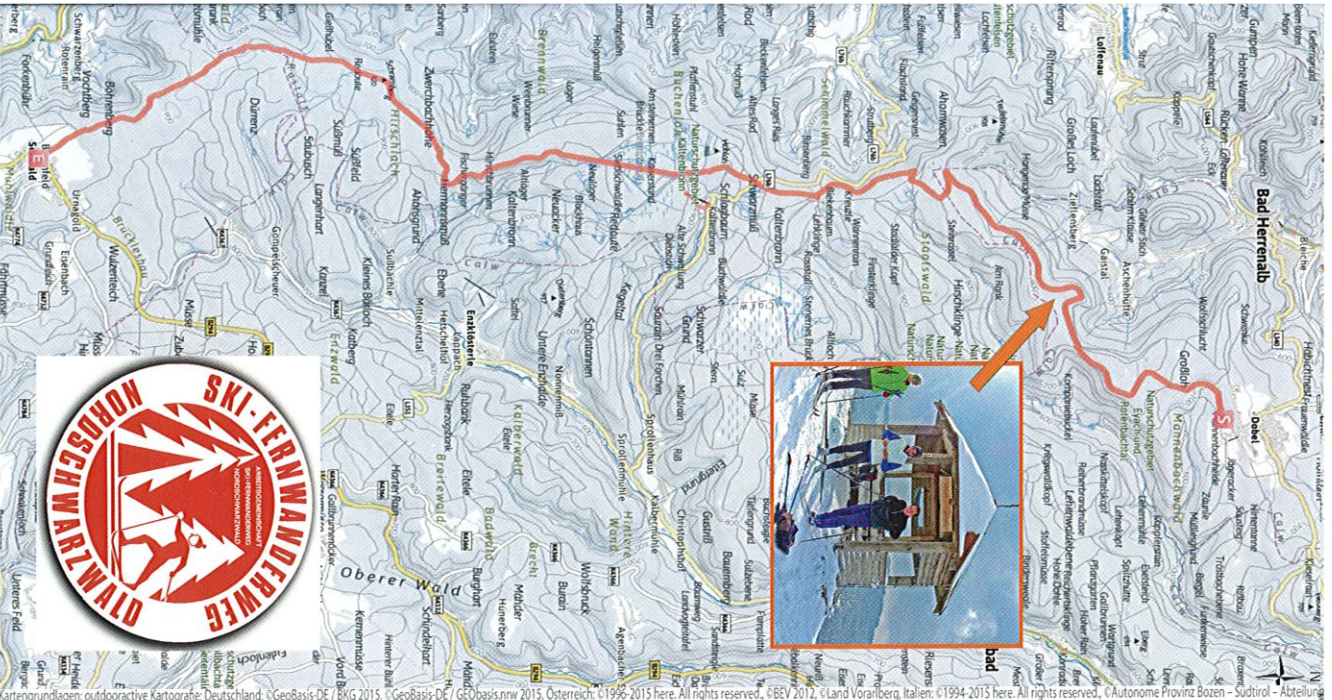


Skifernwanderweg Nördlicher Schwarzwald Teilstrecke Dobel - Seewald-Besenfeld

Länge: 30,6 km, Steigung: 600 m, Gefälle: 490 m,
Zeitbedarf: ca. 8,5 Std., Schwierigkeit: mittel



Langlauf macht hungrig und durstig

.... unsere Gastgeber erwarten Sie

Gasthof „Zur Linde“

Hauptstr. 19, Tel. 07083 8873

Hotel-Restaurant „Talblick“

Wildbader Str. 63, Tel. 07083 8806

Restaurant „Residenz“

Hauptstr. 31, Tel. 07083 500273

Landgasthof „Eyachmühle“

Eyachmühle 14, Tel. 07081 384109

Hotel-Restaurant „Wagnerstüble“

Wildbader Str. 45/1, Tel. 07083 8758

Café „Ratskeller“

Hauptstr. 2, Tel. 07083 9333380

Gaststätte „Ochsen“

Wildbader Str. 26, Tel. 07083 500071

Herausgeber

Tourismusbüro der Gemeinde Dobel

Neue Herrenalber Str. 11

75335 Dobel

www.dobel.de

kontakt@dobel.info

Tel. 07083 74513

Langlauf auf den Dobler Höhen



DOBEL
Die Sonnen
insel


Loipenplan Dobel

alle Loipenteile sind bei ausreichender Schneehöhe miteinander verbunden

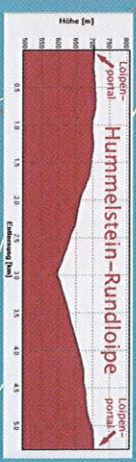
Loipeneinstieg mit Parkplatz

Dreimarkstein

Loipentelefon
07083 745-31



Klötzbuckel
6,2 km
Dobel




Hummelstein
5,0 km
Dobel




Zäunle
3,5 km
Dobel

Ibachmühle

Stand 10.2015



Sonnenloipen



Sonnenloipen
Dobel



Kurhaus

Sportplatz/Höhenstr.



Skifermwanderweg
(siehe Rückseite)