



NATURPARK SCHWARZWALD
MITTE/NORD

Ins Tal der Lehmänner
Zertifizierter
Qualitätsweg
Traumtour



So behält Sie die Natur in sehr guter Erinnerung:



Bleiben Sie auf den markierten Wegen.



Achten Sie auf die Natur und den Lebensraum der Tiere.



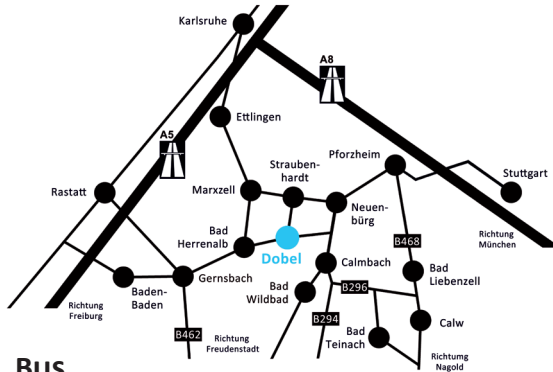
Nehmen Sie Ihren Müll wieder mit nach Hause.



Meiden Sie bitte die Dämmerung und Nacht.

Ins Tal der Lehmänner

ANFAHRTSWEG NACH DOBEL MIT DEM AUTO



... BUS

- 716 Von Bad Herrenalb über Dobel nach Pforzheim
- 719 Von Bad Herrenalb über Dobel nach Bad Wildbad
- X63 Von Bad Herrenalb über Dobel nach Calw

Weitere Informationen finden Sie unter: www.vgc-online.de

KURVERWALTUNG DOBEL

Neue Herrenalber Straße 11
75335 Dobel
Tel.: 07083 745-13
Fax: 07083 745-35

Mail: kontakt@dobel.info
Web: www.dobel.de



Dieses Projekt wurde gefördert durch den Naturpark Schwarzwald Mitte/Nord mit Mitteln des Landes Baden-Württemberg, der Lotterie Glücksspirale und der Europäischen Union (ELER).



Europäischer Landwirtschaftsfonds für die Entwicklung des ländlichen Raums: Hier investiert Europa in die ländlichen Gebiete: www.mepi.landwirtschaft-bw.de



Wir sind Partner und Förderer des Naturparks:



Naturpark Schwarzwald Mitte/Nord • Im Haus des Gastes
Hauptstraße 94 • 77830 Bühlertal • Tel. 07223/957715-0
info@naturparkschwarzwald.de • www.naturparkschwarzwald.de



herz. erfrischend. echt.

Ins Tal der Lehmänner

Die wundervolle Fernsicht vom Aussichtsturm in Dobel kurz nach dem Start am Kurhaus stellt den perfekten Auftakt dieser Tour dar. Dann geht es auf dem Carl-Postweiler-Weg durch den schattigen Wald, an der „Pflanzengartenhütte“ vorbei, auf teilweise schmalen Pfaden hinab ins Eyachtal.

Unten angekommen lädt ein herrlicher Rast- und Grillplatz auf einer Wiese am ehemaligen Lehmannshof zu einer ausgiebigen Pause ein.

Durch die Allee geht es weiter an der malerischen wilden Eyach entlang bis zum Gasthaus Eyachmühle, dem idealen Ort für eine Stärkung vor dem Anstieg.

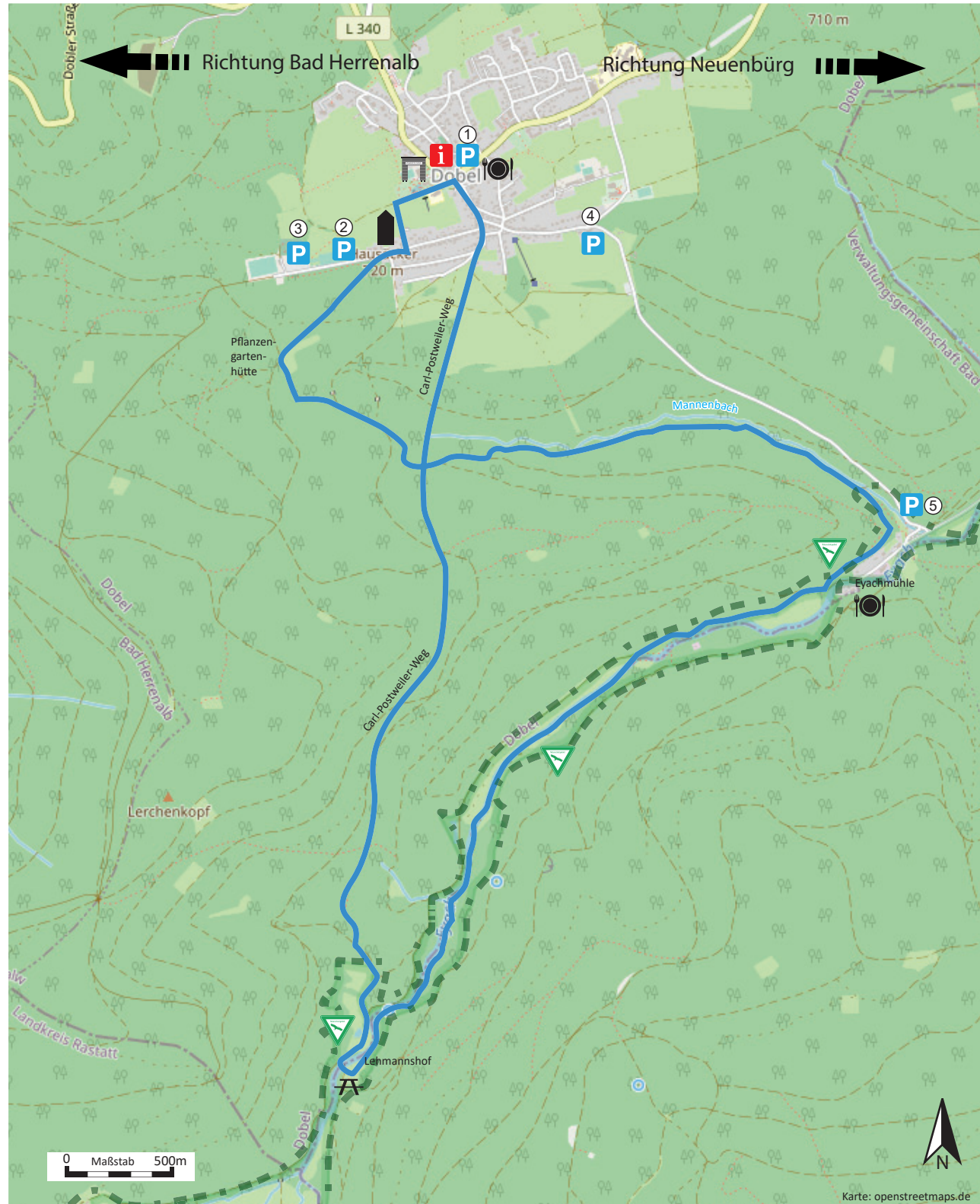
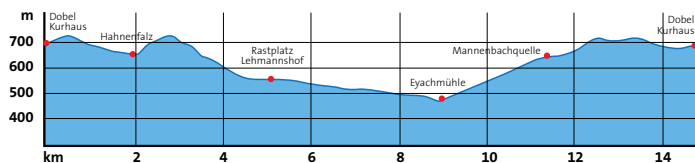

Entlang des Mannenbächles führt der Weg wieder hinauf nach Dobel. Wenn der Pfad wieder breiter wird, führt der Carl-Postweiler-Weg rechterhand wieder Richtung Aussichtsturm „ehemaliger Wasserturm“, wo man ein letztes Mal die Fernsicht genießen kann.

Autorentipp

Das Naturschutzgebiet Eyachtal lädt zur Stille ein und ist etwas ganz Besonderes! Seien Sie ein rücksichtsvoller Gast und verhalten Sie sich achtsam entsprechend der Verhaltensregelungen. Genießen Sie den Augenblick und hören Sie, was die Natur zu erzählen hat.



Weitere Infos und Details zum Weg finden Sie hier:



DIE TOUR IN KÜRZE

